

Ville de Bordeaux
COURSE D'ORIENTATION

Espaces Sports Orientation



Annexe du livret d'utilisation des ESO

6

Stade Charles Martin



**COURSE
D'ORIENTATION**

course-orientation@uscenon.fr



Coordonnées Géographiques :

Latitude 44.873622

Longitude -0.551253




COURSE
D'ORIENTATION




course-orientation@uscenon.fr

La carte tous postes :




Fédération Française de Course d'Orientation



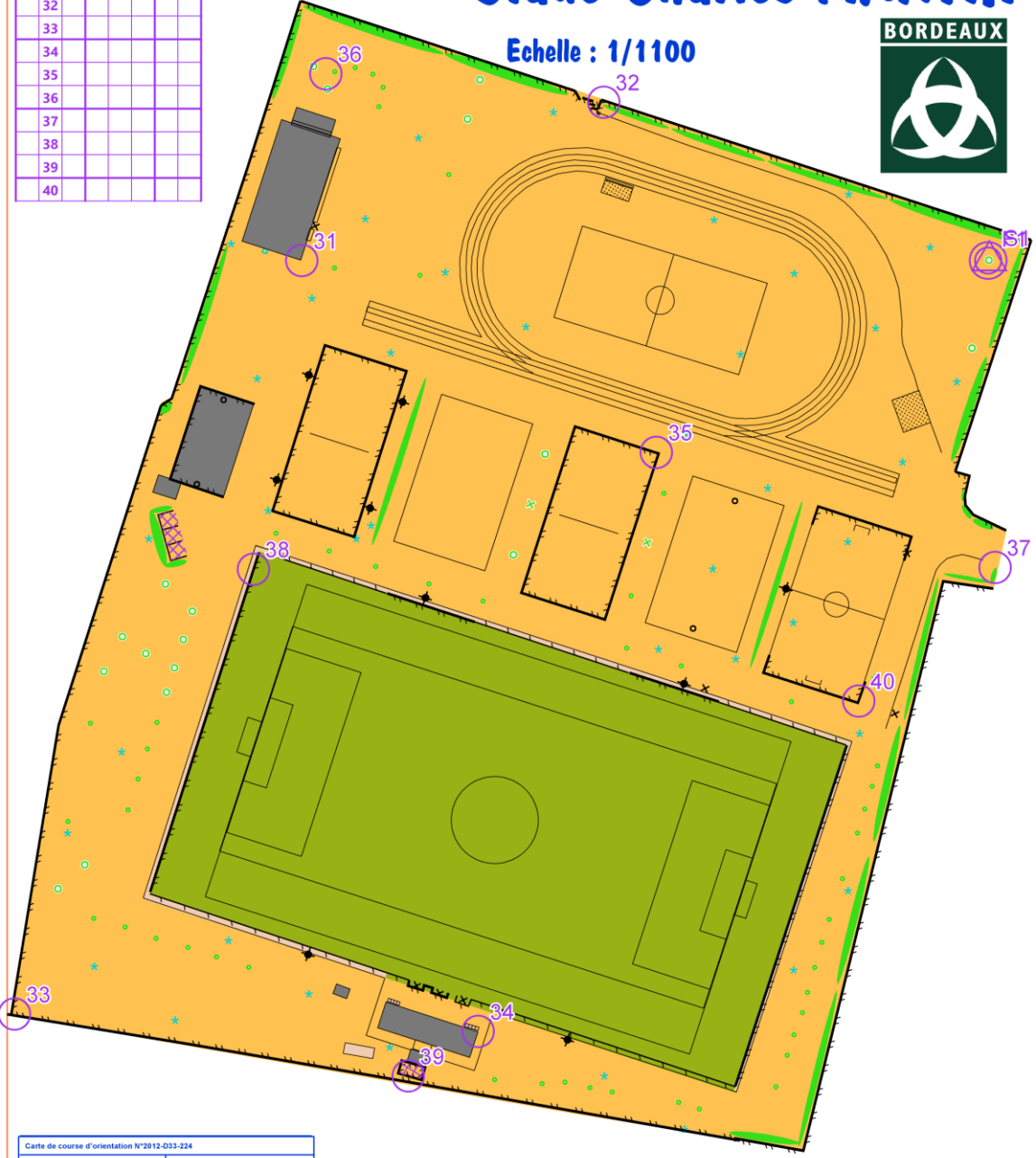
INTERNATIONAL ORIENTEERING FEDERATION

Stade Charles MARTIN

BORDEAUX




Echelle : 1/1100




▷ S1	
31	
32	
33	
34	
35	
36	
37	
38	
39	
40	


Carte de course d'orientation N°2012-033-234	
Carte de base : Orthophoto	Numéro d'urgence : 16 ou 112
Relèves 2012 : Sylvine Brouté	Dessin : Mickael Parzych (2023)
Coordonnées Géographiques : Latitude 44,852 ; Longitude -0,599	
La possession de cette carte n'implique pas un droit d'accès permanent. Une autorisation doit être demandée aux propriétaires des terrains. Autorisation d'accès (mairie, ONF, etc.) : Mairie de Bordeaux	
Toute reproduction interdite sans l'autorisation de l'auteur.	
Distribution : Mairie de Bordeaux	
Coordonnées US Cenon CD : course-orientation@uscenon.fr	



US Cenon




COURSE D'ORIENTATION



LNAO


Tous les contrôles



www.ffcoorientation.fr

01 47 97 11 91 - contact@ffcoorientation.fr

Poinçons de toutes les balises :



Définition des postes

- 31 Bâtiment, angle extérieur Sud-Est
- 32 Point de passage
- 33 Clôture, angle intérieur Sud-Ouest
- 34 Bâtiment, angle extérieur Nord-Est
- 35 Clôture, angle extérieur Nord-Est
- 36 Arbre remarquable, Arbre remarquable, entre
- 37 Fouré linéaire, Haie, extrémité Nord
- 38 Clôture, extrémité Nord
- 39 Clôture, côté Sud
- 40 Clôture, angle extérieur Sud-Est



Les parcours d'orientation

Parcours VERT

Distance : 1400 m - 10 postes

Postes N° : S1-35-34-33-36-37-38-31-32-39-40-F1

Définition des postes

Départ

1. 35 Clôture, angle extérieur Nord-Est
 2. 34 Bâtiment, angle extérieur Nord-Est
 3. 33 Clôture, angle intérieur Sud-Ouest
 4. 36 Arbre remarquable, Arbre remarquable, entre
 5. 37 Fourré linéaire, Haie, extrémité Nord
 6. 38 Clôture, extrémité Nord
 7. 31 Bâtiment, angle extérieur Sud-Est
 8. 32 Point de passage
 9. 39 Clôture, côté Sud
 10. 40 Clôture, angle extérieur Sud-Est
- 100 m du dernier poste à l'arrivée. Sans balisage

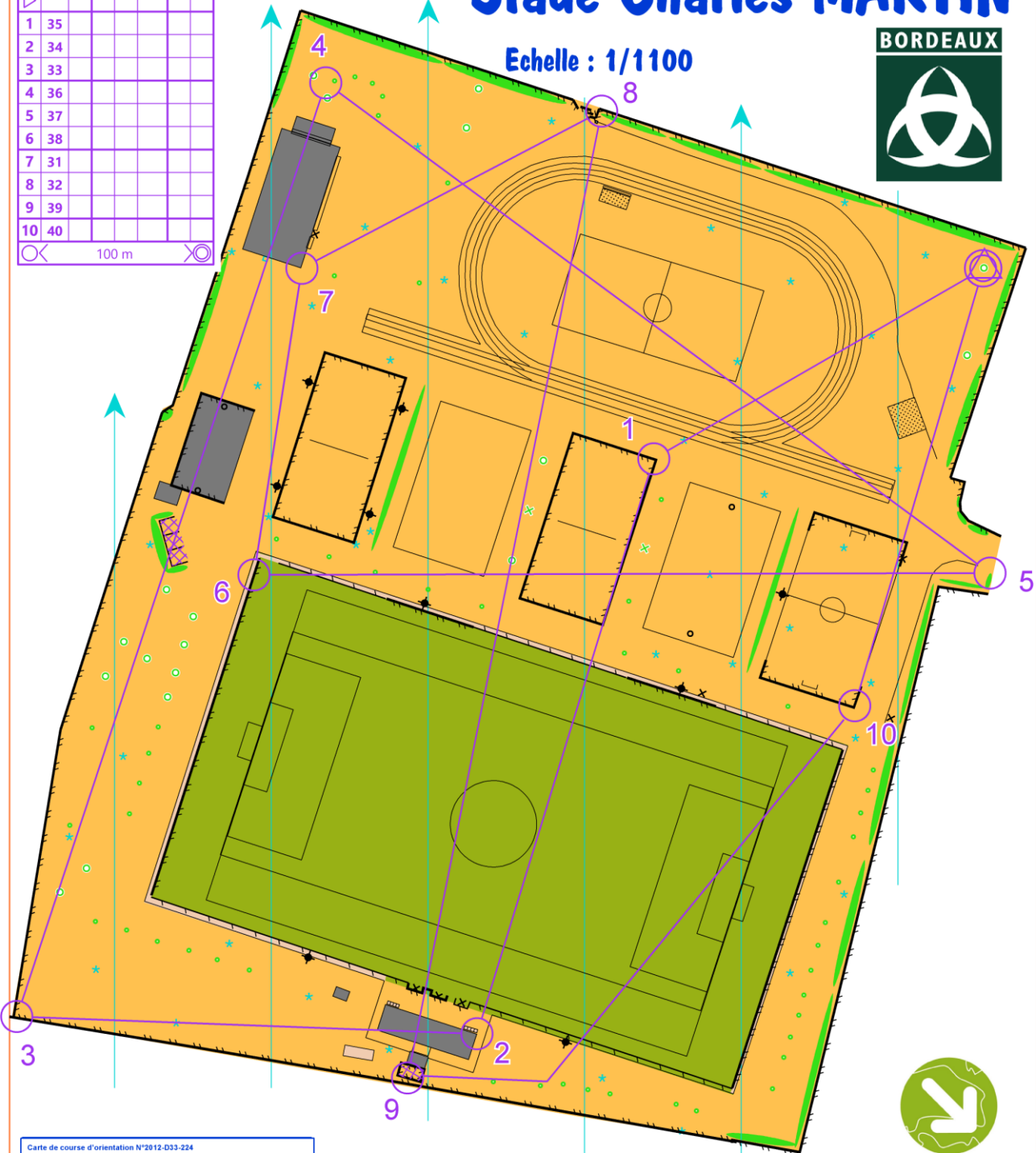
Vert										
1 (35)	2 (34)	3 (33)	4 (36)	5 (37)	6 (38)	7 (31)	8 (32)	9 (39)	10 (40)	

Stade Charles MARTIN

Echelle : 1/1100



Vert	1,4 km
1	35
2	34
3	33
4	36
5	37
6	38
7	31
8	32
9	39
10	40



Carte de course d'orientation N°2012-D33-224	
Carte de base : Orthophoto	Numéro d'urgence : 15 ou 112
Relevés 2012 : Sylvine Brouté	Dessin : Mickael Parzych (2023)
Coordonnées Géographiques : Latitude 44,882 ; Longitude -0,899	
La possession de cette carte n'implique pas un droit d'accès permanent. Une autorisation doit être demandée aux propriétaires des terrains. Autorisation d'accès (mairie, ONF, etc.) : Mairie de Bordeaux	
Toute reproduction interdite sans l'autorisation de l'auteur.	
Distribution : Mairie de Bordeaux	
Coordonnées US Cenon CO : course-orientation@uscenon.fr	



Parcours Vert

01 47 97 11 91 - contact@ffcoorientation.fr

www.ffcoorientation.fr





Ligue Nouvelle-Aquitaine
de Course d'Orientation

Pour participer à des compétitions de Course d'Orientation et pratiquer en clubs, retrouvez toutes les informations sur le site de la Ligue Nouvelle Aquitaine de Course d'Orientation :

<http://liguenouvelleaquitaine-co.fr/>

<https://www.facebook.com/LigueAquitaineCO/>



COURSE D'ORIENTATION

La section Course d'Orientation du club omnisport US Cenon a la charge de la maintenance des ESO de la ville de Bordeaux. C'est aussi un club dynamique et convivial pour la pratique de la course d'orientation. N'hésitez pas à contacter le club (nombreux entraînements et participations aux compétitions).

Version du 4 février 2023



COURSE
D'ORIENTATION

course-orientation@uscenon.fr